Artículos de Mesoweb

Un mapa inédito de Frans Blom de la Selva Lacandona

Daniel Schávelzon

Frans (Pancho) Blom no necesita presentación en el mundo de la arqueología americana, menos aun la de Mesoamérica. Nacido de una familia burguesa de Dinamarca en 1893, llegó a México en 1923 donde crearía una relación de estrechos vínculos con el país que lo llevarían a dedicarse a la arqueología, la exploración naturalista, la etnografía y la geografía natural y cultural como pocas personas en el siglo XX. Falleció en su casa de San Cristóbal en 1963. Su esposa y sucesora Gertrude (Trudi) Duby, había nacido en Suiza en 1901 y falleció también en San Cristóbal en 1993.

Su obra fue permanente pese a los avatares de su compleja personalidad y sus períodos de aislamiento por crisis personales. Desde joven se relacionó con la Institución Carnegie de la que fue el trabajador intenso, el hombre que abrió sitios como Uaxactún para que en la década de 1920 pudiesen hacerse las grandes excavaciones que necesitaban ese sitio y tantos otros como Palenque. Era ese "alguien joven" que abría caminos, que establecía campamentos en la selva, que contrataba al personal local, es decir que hacía el trabajo inicial más complejo. Y Blom fue el hombre perfecto para eso.

Entre sus muchos trabajos en el ámbito de la arqueología, durante su vida hizo constantes levantamientos de los territorios por los que andaba, sabiendo que la cartografía local era mala, o pésima. Y con el auxilio de su ojo entrenado y herramientas mínimas —una buena descripción de su equipo puede verse en su primer recorrido extenso en 1925 (Blom y La Farge, 1926-1927)—, sentó las bases para la moderna cartografía de Chiapas y El Petén.

El objeto de estas notas es dar a conocer un mapa detallado de parte de la Selva Lacandona en donde Blom mantuvo relaciones estrechas con los habitantes del lugar e hizo mucho, muchísimo por preservar su hábitat y su cultura, incluso la vida misma de los lacandones. Asediados por todo tipo de intereses, estos grupos fueron diezmados y hasta llevados al hambre mortal, contra lo que Blom y Duby lucharon arduamente. El mapeo que mostramos cubre entre los 91 grados 25′ y los 91 grados 15′ de latitud y 16 grados 10′ y los 16 grados 26′ de longitud (figura 1). Era en su momento una zona casi impenetrable de selva y pantanos, cruzada por milperos, cazadores de animales, chicleros y personas cuyos intereses estaban en la rapiña de lo que hubiera, además de algunos milperos que se habían buscado terrenos en estas zonas apartadas. El mapa fue hecho posiblemente en 1950[1] y es clara la ubicación de los asentamientos de lacandones en 1948 y su traslado al año siguiente y su posterior posición, incluso indicando en algunos casos quienes vivían o sobrevivían en cada lugar.

El mapa debe haberse hecho como parte de los viajes emprendidos por Blom y Duby en ese año, cuando hicieron base en San Quintín. Así, ubicó

[1] Ver Brunhouse, 1976: 213-214. En esta biografía también puede verse la inmensa bibliografía de Frans Blom compilada por Blom-Duby (Brunhouse, 1976: 273-274). Para una biografía más moderna ver Leifer *et al.*, 2002.

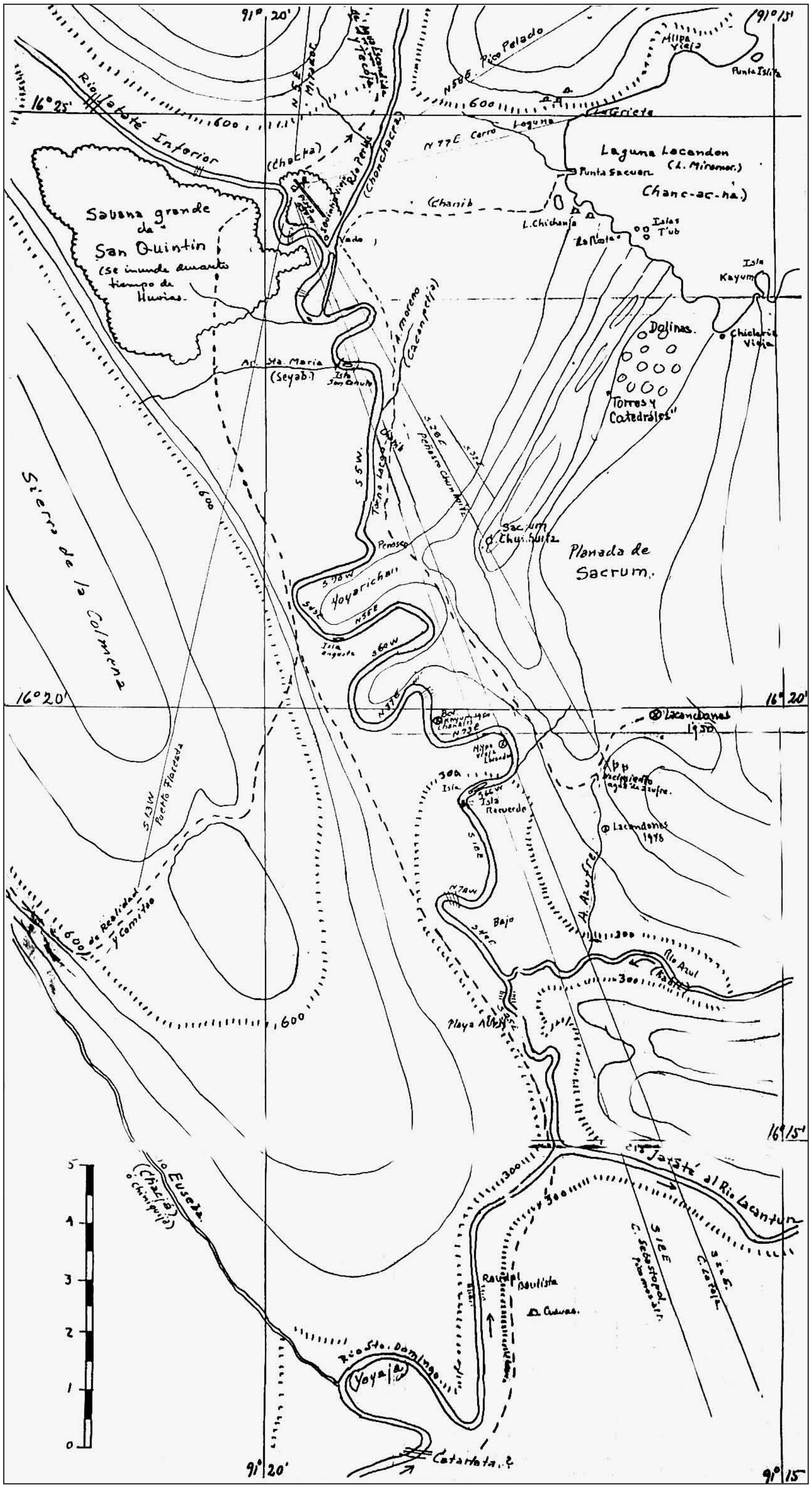

Figura 1. Mapa hecho por Frans Blom de parte de la Selva Lacandona en Chiapas durante 1950 (cortesía Carlos Navarrete).

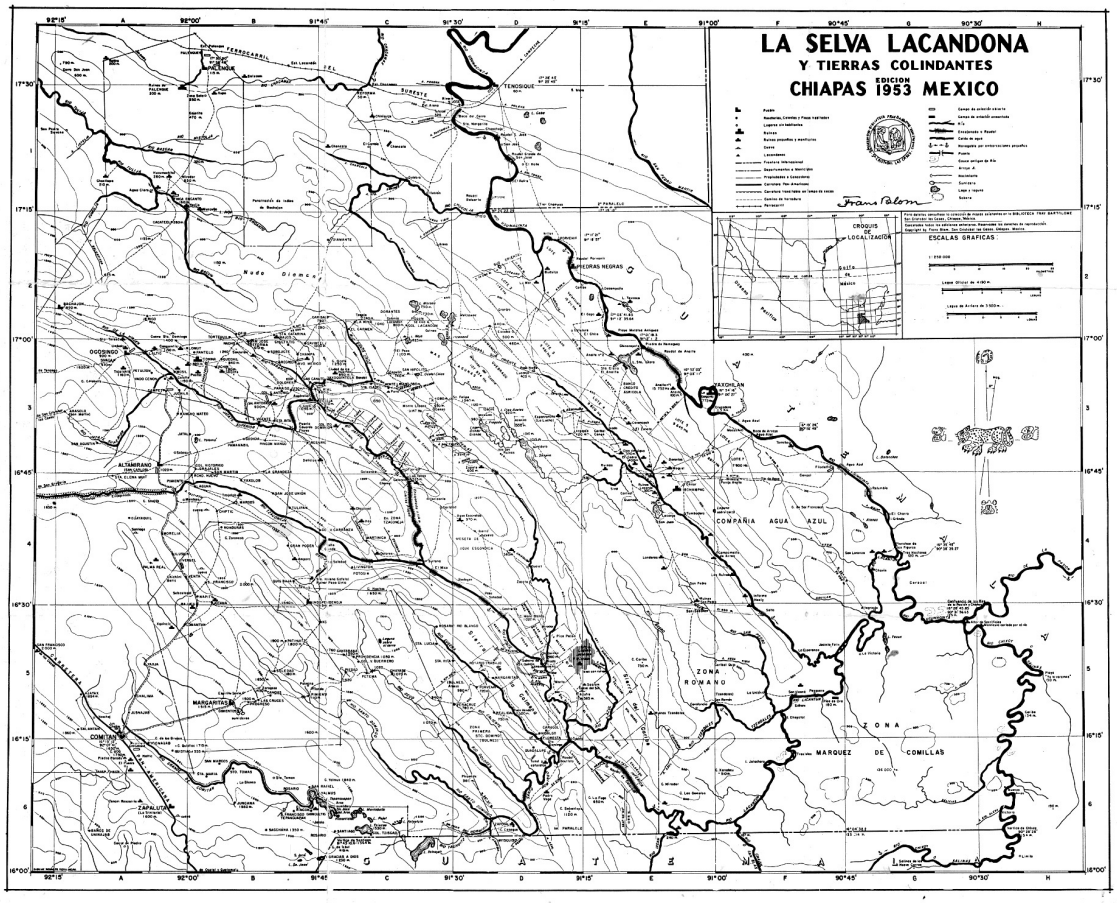

Figura 2. Mapa publicado en 1953. En el centro del mapa se encuentra el área que damos a conocer.

desde el norte la unión de los ríos Jataté y Perlas hasta la cascada en el sur después de su separación del Jataté al Lacantún. Blom ubicó detalladamente todo lo que pudo ver: cuevas, elementos geográficos destacables, lagunas estacionales, sitios arqueológicos, bajos, milpas abandonadas, campamentos, islas y todos los detalles que le llamaron la atención y muy especialmente la migración de los lacandones por los problemas que los estaban destruyendo. Al marcar la ubicación de cada asentamiento, antes y después del cambio, dejó un dato útil a la arqueología y la etnografía del futuro y a la comprensión de las acciones de los lacandones sobre su entorno. E incluyó la lista de los sobrevivientes en cada campamento.

El mapa original, vertical, mide 27.5 por 41.5 cm y está dibujado en tinta sobre papel de calco. Este fue utilizado poco más tarde —al igual que usó docenas más—, para hacer el gran mapa *La Selva Lacandona* que se publicó en 1953 (Blom, 1953) y que fuera su orgullo y el de todo Chiapas; allí están la mayor parte de sus detalles, pacientemente buscados a lo largo de una vida (figura 2). Recordemos que el regreso a San Cristóbal de Blom, la compra de su nueva casa allí y luego su segundo matrimonio significó un cambio en su vida personal. De ese momento data su libro —y de su esposa—, quizás más conocido, *La selva lacandona* (Blom y Duby, 1955-1957). Es posible que este mapa no aporte mucho más que lo citado, pero nos da una visión clara de la manera de trabajar de Blom en una época pionera de la investigación.

Pude obtener este documento gráfico de un anticuario en la ciudad de México en los inicios de la década de 1980 y era parte de un grupo de cinco. De ellos, cuatro fueron donados poco más tarde a la biblioteca de la Universidad de Tulane para la que Blom trabajara tantos años de su vida.[2] Éste en particular se lo entregué a Carlos Navarrete con el acuerdo de su publicación y en homenaje a sus artículos sobre Chiapas, Blom y su obra (Navarette, 1987). La búsqueda de mapas tenía relación con un proyecto, obviamente anterior a la era digital, en que ahora ya no tendría sentido, que implicaba compilar toda la cartografía de sitios arqueológicos de Mesoamérica, éditos e inéditos,

[2] Sólo uno lo dí a conocer en Schávelzon, 1982.

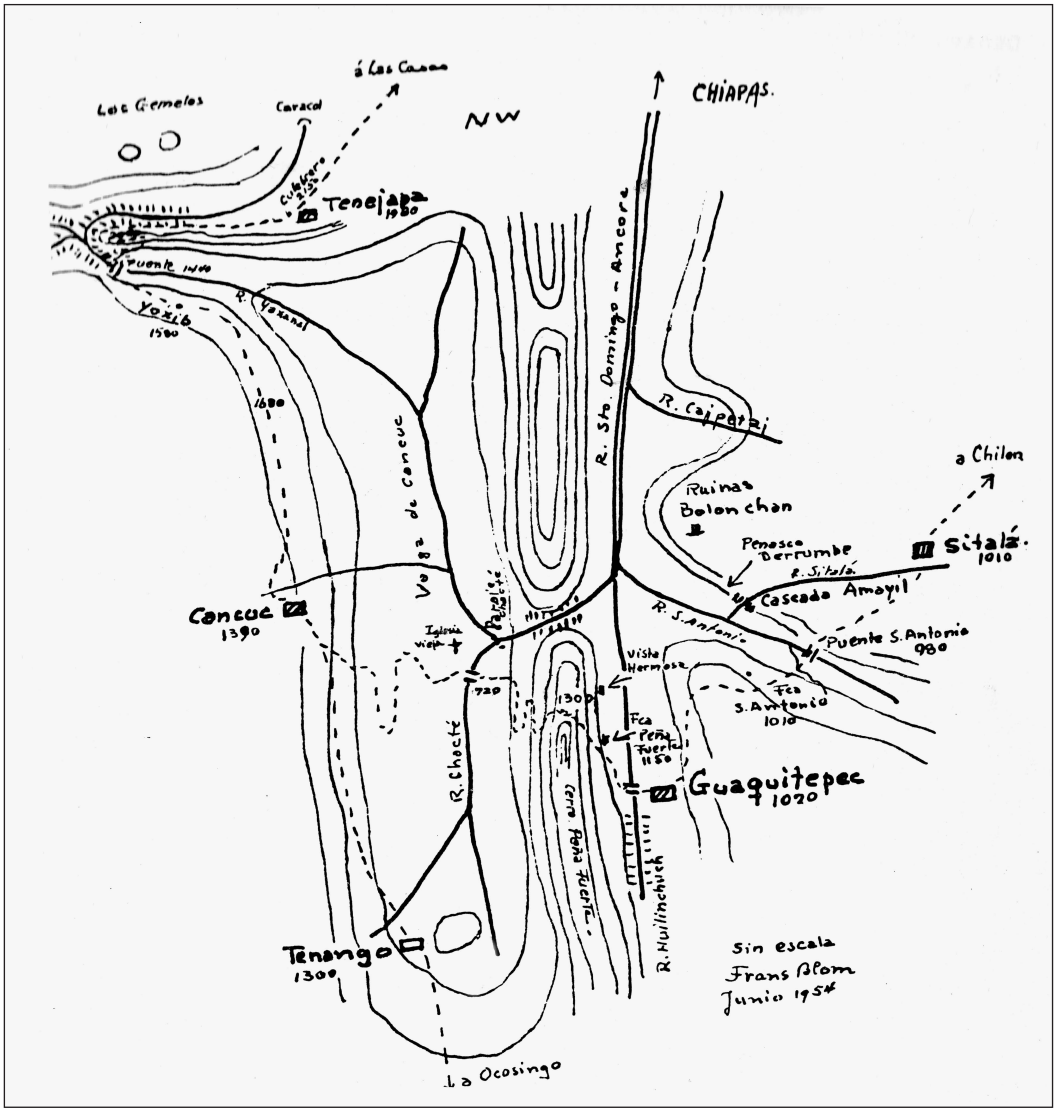

Figura 3. Mapa inédito de Blom de 1954, sin escala, de la zona de Chiapas entre Sitalá y Cancuc (actualmente en la Biblioteca de la Tulane University; de Schávelzon 1982: 149).

en un único banco de datos en la UNAM.[3]

Llama hoy la atención la exactitud con que fueron tomados los datos ubicados en el mapa ya que al superponerlos a las fotografías aéreas de satélite, que tienen rigurosa perfección, los errores son mínimos y no significativos. Lo que es destacable al comparar ambos registros gráficos es la deforestación que hoy deja enormes claros donde Blom debió pasar días cortando con machete para abrirse camino. Trudy dedicó sus últimos años a luchar contra la deforestación en el estado y en particular en el entorno de San Cristóbal.

Y si bien Blom no fue un magnífico dibujante, trabajó con el tema cartográfico desde su tesis de maestría. Su calidad como geógrafo, aficionado pero detallista, se ve cuando dibujó territorios grandes sin escala, simplemente haciéndose esquemas a mano para su propio uso, como el que incluimos aquí —también del grupo que se encuentra ahora en Tulane—, en que los detalles son extremadamente cuidadosos (figura 3). En este caso abarca un área del centro de Chiapas incluyendo sitios como Guaquitepec, Tenango, Cancuc y Tenejapa en 1954.

[3] Proyecto auspiciado por la Graham Foundation for the Advanced Studies in the Arts; como resumen puede verse Daniel Schávelzon, 1984. La colección de mapas se encuentra en FAMSI, Crystal River, USA a excepción de los de Frans Blom.

Bibliografía

Blom, Frans
1953 *La selva lacandona y tierras colindantes*. Mapa. San Cristóbal las Casas.

Blom, Frans, y Oliver La Farge
1926-1927 *Tribes and Temples: A Record of the Expedition to Middle America Conducted by the Tulane University of Louisiana in 1925*. 2 vols. Tulane University, New Orleans.

Blom, Frans, y Gertrude Duby
1955-1957 *La selva lacandona*. 2 vols. Editorial Cultura, México.

Brunhouse, Robert L
1976 *Frans Blom: Maya Explorer*. University of New Mexico Press, Albuquerque.

Leifer, Tore, Jesper Nielsen, y Toke Sellner Reunert
2002 *Det Urolige Blod: Biografi om Frans Blom*. Høst & Søn, Copenhagen.

Navarrete, Carlos
1987 Frans Blom Petersen. En *La antropología en México. Panorama histórico. 9. Los protagonistas (Acosta-Dávila)*, editado por Lina Odena Güemes y Carlos García Mora, pp. 308-322. Colección Biblioteca del INAH; Instituto Nacional de Antropología e Historia, México.

Schávelzon, Daniel
1982 Catálogo de planos de sitios arqueológicos de Mesoamérica. *Memoria del Primer Simposio sobre la Enseñanza de la Geografía en México*, pp. 141-150. Sociedad Mexicana de Geografía y Estadística, México.
1984 Catálogo de planos de sitios arqueológicos de Mesoamérica: informe preliminar. *VIIa Mesa Redonda*, v. 4, pp. 327-334. Sociedad Mexicana de Antropología, San Cristóbal de las Casas.