

MENÚ

- + Principio
- + La Empresa Binacional
- + Titulares

ENLACES



ALERTAS DE LA EBY

EBY- Escenario Hidrológico Abril-Mayo-Junio/ 2010
(08-04-2010)

Especialistas alertan que intensas lluvias continuarán afectando la región hasta marzo (21-01-2010)

La EBY alerta respecto de su puestas promesas de ventas ilegales sobre viviendas
(14-05-2009)

Corte del servicio ferroviario (22-08-2008)

El rescate del patrimonio arqueológico.

Revista Binacional Yacyretá ñe'e - Artículos
Lunes, 04 de diciembre de 2006

Investigación en el área de influencia de la represa Yacyretá.

Un prestigioso equipo de investigadores desarrolló, como registro de identidad, un trabajo de rescate arqueológico, histórico y cultural en el área de influencia del embalse de Yacyretá, entre cotas 76 y 78.

Una de las piezas halladas: una punta de flecha pedunculada.



Pasión y conocimiento. Así se resumen las cualidades puestas en el minucioso trabajo de investigar y registrar las huellas que forman parte de nuestra identidad. Uno de los pilares del compromiso social de la Entidad Binacional Yacyretá (EBY) es la clara conciencia de rescate, puesta en valor y preservación de la identidad regional como aporte a la cultura de la Argentina y Paraguay.

El área de **Medio Ambiente de la EBY, Margen Derecha**, desarrolló un programa que se llevó adelante en forma conjunta con la Municipalidad de Encarnación y prestigiosos equipos de investigadores de Paraguay y de las Universidades de Buenos Aires y La Plata, de la Argentina.

Este trabajo se basó en objetivos bien definidos como la aplicación de una tarea sistemática de intervención y rescate de materiales arqueológicos en sitios de afectación inmediata por las cotas 76 y 78 del embalse Yacyretá. Con el relevamiento obtenido, el equipo se propuso evaluar el potencial arqueológico de cada uno de los lugares, identificar la presencia o ausencia de un registro integral que de testimonio de las actividades que se realizaron en el pasado en poblaciones de la zona. También estudiar la posibilidad de recuperar una muestra representativa de los restos materiales que se encuentren en cada sitio, como aporte integral de datos relevantes para la arqueología de la región.



La tarea sistemática de intervención y rescate de materiales arqueológicos en sitios de afectación inmediata por las cotas 76 y 78 del embalse Yacyretá.



El hallazgo en Resquín Cué de fragmentos de cerámica.

Es así que la investigación comenzó con el relevamiento en áreas de Resquín Cué, Campo de la Batalla de Tacuary, Centurión Cué, Isla Yacyretá (área médanos) y Marcelina Cué. Con un audiovisual que detalló el trabajo realizado en cada lugar, el equipo de investigadores presentó a las autoridades y funcionarios de la EBY los importantes logros obtenidos con intervenciones de mínimo impacto sobre el paisaje circundante, puesto que se puso especial cuidado en rellenar pozos de sondeo y cuadrículas abiertas en las excavaciones.

Entre los resultados, se mencionó el hallazgo en Resquín Cué de fragmentos de cerámica y una base de un recipiente de loza inglesa del siglo XIX, y la relevancia testimonial de los objetos rescatados en el Campo de Batalla de Tacuary. En este sitio, reconocido oficialmente como parte del escenario del enfrentamiento bélico que en 1811 mantuvieron tropas paraguayas y argentinas, los investigadores hallaron un conjunto de elementos de origen prehispánico, entre los que se destaca un núcleo de piedra del tipo empleado para la obtención de instrumental lítico de diverso tipo. Esto se suma a los elementos históricos rescatados que dan cuenta de una ocupación doméstica del lugar ocurrida hacia fines del siglo XIX.

ACCESOS A

- GENERACIÓN
- PTY
- AMBIENTE
- OBRAS Y ACCIONES
- REASENTAMIENTO
- HIDROLOGÍA

-
- + Nivel de Embalse día a día
- + Links Nivel del Embalse
-
- + Direcciones Útiles
- + Estdados
-
- + Licitaciones
-
- + Videos
- + Revistas EBY
- + Traducir a inglés!
- + Traducir a portugués!

IMÁGENES de PROYECTOS:

- "ACCESO SUR TRAMO SUR"**
- "CANDELARIA"**
- "ARROYO ZAIMÁN"**
- "GARUPÁ"**
- "EL BRETE - POSADAS"**



ACCESO SUR TRAMO SUR
VIDEO:
"ACCESO SUR - TRAMO SUR"



TRATAMIENTO COSTERO CANDELARIA
VIDEO:
"CANDELARIA"

En Cinturón Cué, la expectativa se orientó hacia la presencia de una estructura de piedra semienterrada y de un conjunto de posibles trincheras, cuya ubicación ha sido tradicionalmente relacionada con la Batalla de Tacuary. El registro histórico menciona ese enfrentamiento en una zona determinada como "Cerito" próximo al río y allí los investigadores trabajaron en el rescate como vía para hilvanar los pasos históricos de la contienda. Si bien este relevamiento debe ser profundizado, la primera incursión que realizaron en la zona permitió determinar la estructura construida y hallar algunos elementos significativos como la base de un botellón de vidrio soplado -de uso frecuente durante el siglo XIX- y dafos de construcción asignables a igual período.

MEMORIA EN LOS MÉDANOS

En el área de médanos de la Isla Yacyretá, los investigadores apuntaron su trabajo hacia la presencia de sitios arqueológicos prehispánicos que habían sido detectados con la aparición en superficie de restos líticos y cerámicos.



Como resultado se recolectaron muestras de carbón susceptibles de ser fechadas radiocarbónicamente para obtener una antigüedad absoluta de los materiales y se registró una amplia variedad en los fragmentos de piezas recuperados. Futuros análisis posibilitarán la determinación de tipologías, técnicas de manufacturas, estrategias de obtención de recursos y formas de uso del material por parte de los antiguos ocupantes prehispánicos de la región.

En el área de médanos de la Isla Yacyretá, los investigadores apuntaron su trabajo hacia la presencia de sitios arqueológicos prehispánicos que habían sido detectados con la aparición en superficie de restos líticos y cerámicos.

En Marcelina Cué, el trabajo permitió sistematizar un mapeo, relevamiento digital, prospección y sondeo de la superficie interna en un conjunto de muros de piedra, parcialmente derrumbados y muy afectados por la vegetación, que podrían haber formado parte de un conjunto de estructuras de origen jesuítico.

IDENTIDAD URBANA

Encarnación es una de las ciudades que estructural y urbanísticamente está modificando sustancialmente su paisaje con el avance sostenido de las obras de infraestructura que ejecuta la Entidad Binacional Yacyretá.

A este impulso se suma el relevamiento arquitectónico y urbanístico con sondeos en algunas casas antiguas de la zona para documentar construcciones pre-existentes y sobre la vida cotidiana de los habitantes de la ciudad. Los objetos y relevamientos obtenidos serán expuestos en museos que permitan a la población conocer su pasado comunitario, como ocurre con el completo catálogo del Patrimonio Arquitectónico y urbanístico de valiosos monumentos que reflejan la presencia colonizadora en comunidades como Carmen del Paraná y Coronel Bogado.

LOS INVESTIGADORES


El **arquitecto Jorge Rubiani** lidera un equipo interdisciplinario integrado por arqueólogos, antropólogos, historiadores y arquitectos, cada uno de ellos con los asistentes necesarios para concretar las especificaciones del trabajo.

Las tareas de investigación histórica son dirigidas y coordinadas por Rubiani, mientras que el **arquitecto y doctorado en Arqueología, Daniel Schávelzon** y la **antropóloga, arqueóloga y doctorada en Ciencias Naturales, Ana Igareta**, integran el equipo de antropología y arqueología, junto a otros ocho profesionales, entre egresados y estudiantes avanzados de Antropología con orientación arqueológica, que provienen de Buenos Aires, Córdoba, Mendoza, Bariloche y otras ciudades de la Argentina.

El **arquitecto Javier Udagawa** trabaja en la investigación sobre el patrimonio arquitectónico y urbanístico de Encarnación y proyectos de intervención; y el **arquitecto Julio Fariña** de Coronel Bogado en la investigación y enlace, así como en la redacción de documentos.




VIDEO:
"ARROYO ZAIMÁN"




VIDEO:
"GARUPÁ"



VIDEO:
"EL BRETE - POSADAS"



VIDEO:
"ARROYO MÁRTIRES - POSADAS"



VIDEO:
"AV. COSTANERA, ETAPA IV POSADAS"

GALERÍA DE FOTOS

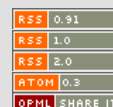


VISITAS GUIADAS

Información sobre visitas a la Central Hidroeléctrica Yacyretá.

Hay 7 invitados en línea

WEBMAIL



En el área de Encarnación, el equipo es asistido en forma conjunta por la Dirección de Planeamiento Urbano que dirige el **arquitecto Ricardo Peña** y por el **Centro de Desarrollo Urbano Municipal**, entidad recientemente creada por la Municipalidad con apoyo de la EBY. Este Centro está integrado por las **arquitectas Martha García y Edith Pérez**, quien a su vez preside Arquitectos de Itapúa Asociados (AIA), y por el **abogado Carlos Raúl Villalba**.

También es importante consignar que el equipo arqueológico está integrado por investigadores profesionales y estudiantes avanzados del Centro de Arqueología Urbana de la Facultad de Arquitectura, Diseño y Urbanismo de la Universidad de Buenos Aires y del Departamento Científico de Arqueología de la Facultad de Ciencias Naturales y Museo de la Universidad Nacional de La Plata, de la Argentina.

Publicado en: YACYRETA Revista Binacional n.º 2

Año I N.º 2 - Septiembre de 2006

[< Anterior](#)

[Siguiente >](#)

[\[Volver\]](#)

EBY TV



ENTIDAD
BINACIONAL
YACYRETA®